



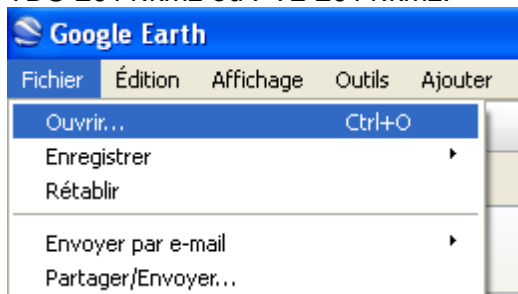
UTMB®, CCC®, TDS et Petite Trotte à Léon Visualisation Google Earth des parcours

En premier lieu, vous devez avoir installé Google Earth sur votre ordinateur :
téléchargement gratuit sur <http://earth.google.com/download-earth.html>

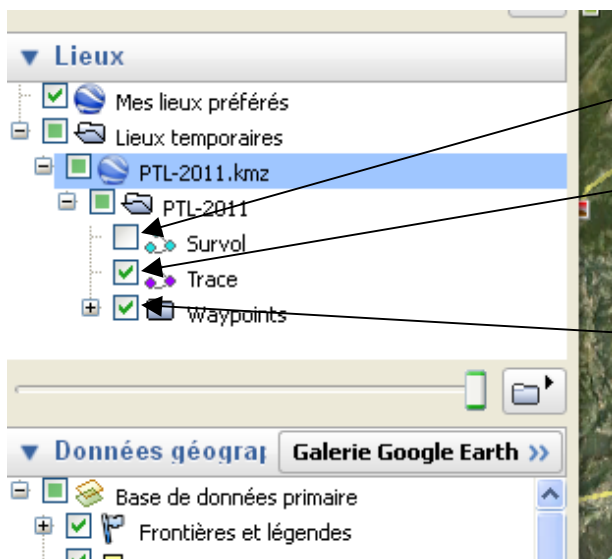
Téléchargez le fichier UTMB-2011.kmz ou CCC-2011.kmz ou TDS-2011.kmz ou PTL-2011.kmz et enregistrez le dans le répertoire de votre choix (Mes Documents, par exemple)

Lancez Google Earth

Faites « Fichier / Ouvrir » et sélectionnez le fichier UTMB-2011.kmz ou CCC-2011.kmz ou TDS-2011.kmz ou PTL-2011.kmz.



Le fichier apparaît dans « Lieux temporaires »



Ne cochez pas cette case

Cocher pour faire apparaître le tracé

Cocher ou décocher cette case pour faire apparaître ou disparaître les waypoints représentant les cols et les refuges

Fonctionnement manuel

Utilisez le navigateur pour explorer le parcours



LES TRAILERS DU MONT-BLANC

102 Clos des Praz Conduits – 74400 – CHAMONIX

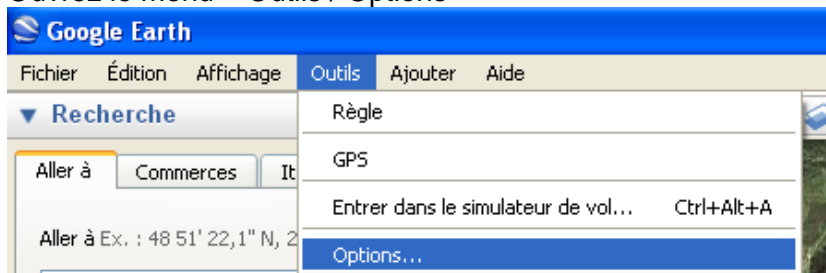
Tel : 04 50 53 47 51 - GSM : 06 11 55 63 37 - Fax : 04 50 53 44 08 – info@autmb.com - www.ultratrailmb.com

Association loi 1901 inscrite au journal officiel du 29/11/ 2003 sous le n° 1627 - Club FFA n° 074060 - SIRET : 479 244 121 00014

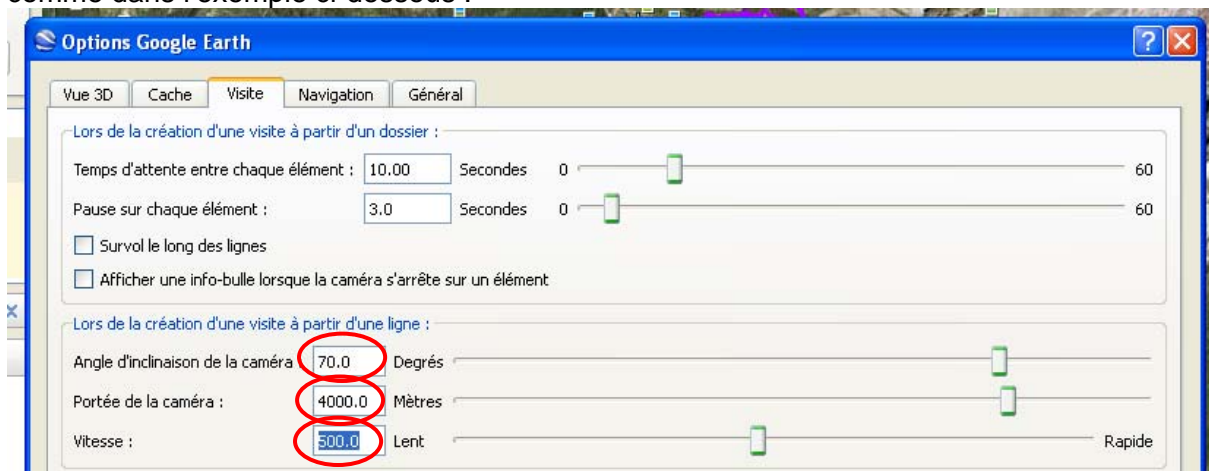
Survol automatique

1) Paramétrage

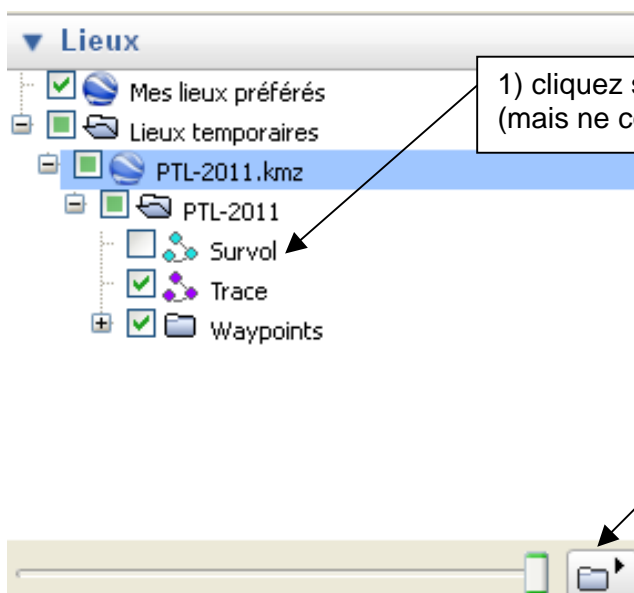
Ouvrez le menu « Outils / Options »



Sélectionnez l'onglet « Visite » et réglez « les options de visite pour les itinéraires routiers » comme dans l'exemple ci-dessous :



2) Survol



1) cliquez sur la ligne « Survol »
(mais ne cochez pas la case)

2) cliquez sur le bouton de lecture
et...bonne balade !